



1. TITULOS PENDIENTES Y/O SUSPENDIDOS

NINGUNO.

2. INSCRIPCIONES POR MANDATO JUDICIAL

NINGUNO.

3. INSCRIPCIONES EN EL REGISTRO PERSONAL

NINGUNO.

4. DUPLICIDAD DE PARTIDAS

NINGUNO.

5. CONTINUACIÓN EN SARP

NINGUNO.




Expedido por : Agente Automatizado de la Sunarp

Hora y Fecha:

A las 18/09/2023 18:38:07

Esta es una representación impresa cuya autenticidad puede ser contrastada con la representación imprimible localizada en la sede digital de la Superintendencia Nacional de los Registros Públicos. mediante el URL <https://enlinea.sunarp.gob.pe/sunarpweb/pages/acceso/frmTitulos.faces> por un plazo de 90 días calendario contados desde su emisión. Base Legal: Decreto Legislativo N° 1412 y Decreto Supremo N° 029-2021-PCM.



REGISTRO DE PROPIEDAD INMUEBLE
RUBRO: PARTIDA DE INDEPENDIZACION
G00001

RUBRO: ANTECEDENTE DOMINAL
A00001:

Independizado, con planeamiento integral aprobado (*), de la partida n.º11246290.

RUBRO: DESCRIPCIÓN DEL INMUEBLE
B00001:

SUBLOTE IB – TAHITI – 10MA BAHIA VERDE, ubicado en la zona de expansión urbana del distrito de La Huaca, provincia de Paita y departamento de Piura. Cuenta con las siguientes características:

Área : 230,208.59 m² (23.0209 ha)
Perímetro : 1,915.29 metros lineales

Linderos y medidas perimétricas:

Norte: Colinda con el sub lote IB – Tahiti – 11ma Reserva Natural 1, propiedad de OL&AS Contratistas Generales SRL, con una longitud en línea recta de 476 ml.

Sur: Colinda con el sub lote IB – Tahiti – Av. Colectora TB, propiedad de OL&AS Contratistas Generales SRL, con una longitud en línea recta de 482.86 ml.

Este: Colinda con el sub lote IB – Tahiti – Av. Colectora TB, propiedad de OL&AS Contratistas Generales SRL, con una longitud de 2 tramos de la siguiente manera: una línea curva de 40.62 ml y una línea recta de 437.85 ml.

Oeste: Colinda con el sub lote IA – Valle Sagrado – Etapa I con PE: 11244501, el sub lote IA – Valle Sagrado – Etapa II con PE: 11244502, el sub lote IA – Valle Sagrado – Etapa XVII con PE: 11244518, el sub lote IA – Valle Sagrado – Etapa XVIII con PE: 11244519, propiedades de OL&AS Contratistas Generales SRL, con una longitud en línea recta de 477.96 ml.

(*) Se deja constancia que en el asiento **B00003** de la **partida n.º11238578** consta el **PLANEAMIENTO INTEGRAL APROBADO, según la Ordenanza n.º004-2021-CPP, de fecha 31/05/2021**, suscrita por el alcalde (e) de la Municipalidad Provincial de Paita, Abg. Emmanuel Calderón Ruiz, y según la **Ordenanza n.º006-2021-CPP, de fecha 14/07/2021**, suscrita por el alcalde de la Municipalidad Provincial de Paita, Lic. Enrique Silva Zapata. Título archivado n.º2021-2249488.

RUBRO: TÍTULOS DE DOMINIO
C00001:


Independizado a favor de **OL & AS CONTRATISTAS GENERALES S.R.L.**, con RUC n.º20525858643 e inscrita en la partida n.º11082116 del Registro de Personas Jurídicas de Piura; de conformidad con lo dispuesto en el artículo 62 del Reglamento de Inscripciones del Registro de Predios; y, en mérito a la Resolución n.º118-2022-MDLH/A, de fecha 07/04/2022, suscrita por el alcalde de la Municipalidad Distrital de La Huaca, Juan Carlos Acaro Talledo (en copia fedateada por Hilda A. Negrón Seminario – Fedataria de la mencionada municipalidad, con fecha 13/04/2022); al Fuhu y Anexo E (Expediente n.º0566 del 23/02/2022) en el que se indica expresamente que el predio se ubica en zona de expansión urbana, a las memorias descriptivas y planos autorizados por la Arq. Patricia Peralta Seidova (CAP n.º12608) y visados por la citada municipalidad; y, al informe técnico n.º3581-2022-ZRNºI-SEDE-PIURA/UREG/CAT, de fecha



ZONA REGISTRAL N° I - SEDE

PIURA

Asiento: 00001

 <p>sunarp Superintendencia Nacional de los Registros Públicos</p>	<p>ZONA REGISTRAL N° I - SEDE PIURA OFICINA REGISTRAL PIURA N° Partida: 11250497</p> <p>INSCRIPCION DE SECCION ESPECIAL DE PREDIOS RURALES SUBLOTE IB - TAHITI - 10MA BAHIA VERDE AREA Ha. 23.0209 LA HUACA</p>
-------------------------------------------------------------------------------------------------------------------------------------------------------------	----------------------------------------------------------------------------------------------------------------------------------------------------------------------------------------------------------------------------------------


27/04/2022, suscrito por el Arq. José Miguel Culquicondor Carrión - asistente de Catastro de esta Oficina Registral.

RUBRO: CARGAS Y GRAVÁMENES
D00001: Ninguno.


RUBRO: CANCELACIONES
E00001: Ninguno.

RUBRO: OTROS
F00001: Ninguno.

El título fue presentado el 19/04/2022 a las 12:52:05 PM horas, bajo el N° 2022-01116692 del Tomo Diario 0237. Derechos cobrados S/ 935.00 soles con Recibo(s) Número(s) 00008834-47.-PIURA, 16 de mayo de 2022.



.....
José Miguel Culquicondor Carrión
REGISTRADOR PÚBLICO
Zona Registral N° I Sede Piura



REGISTRO DE LA PROPIEDAD INMUEBLE

RUBRO: TÍTULOS DE DOMINIO

C00002

TRANSFERENCIA DE DOMINIO FIDUCIARIO.-

CORFID CORPORACIÓN FIDUCIARIA S.A. registrada en la partida N°13472782 del Registro de Personas Jurídicas de Lima (la fiduciaria), ha adquirido el **dominio fiduciario** del predio inscrito en la presente partida, en mérito al contrato de fideicomiso en administración celebrado con OL & AS Contratistas Generales S.R.L. (la fideicomitente), con la finalidad de que CORFID administre el bien fideicometido para viabilizar la ejecución de las obras de habilitación urbana e inicio del desarrollo inmobiliario sobre el inmueble mediante la recaudación y aplicación de los flujos dinerarios y los aportes. El contrato estará vigente hasta que el fideicomitente determine su terminación o hasta el cumplimiento de la condición establecida en la primera cláusula adicional. Sin perjuicio de ello, la vigencia del presente contrato no podrá exceder el plazo máximo establecido en la Ley de Bancos. Así y más consta en la escritura pública N°5111 de fecha 28 de junio de 2023, autorizada por el notario público de Lima Fermin Antonio Rosales Sepúlveda.

El título fue presentado el 26/07/2023 a las 04:00:02 PM horas, bajo el N° 2023-02162759 del Tomo Diario 0237. Derechos cobrados S/ 53.00 soles con Recibo(s) Número(s) 00040144-01.-PIURA, 08 de agosto de 2023. Presentación electrónica.



Arlene Bayona Chuy
REGISTRADOR PÚBLICO (H)
ZONA REGISTRAL N° I SEDE PIURA